

Matr. nr. 271^l Rødby Markjorder

549^a



271^k

13^a

Finlandsvej

271ⁱ

629 m²

2 m²

271^l

271ⁿ

Sulkavavej

271^m

271^o

271^q

271^d

271^p



Sulkavavej


244^{ec}

Copyright © DDOLand COM
Copyright © Geodatastyrelsen

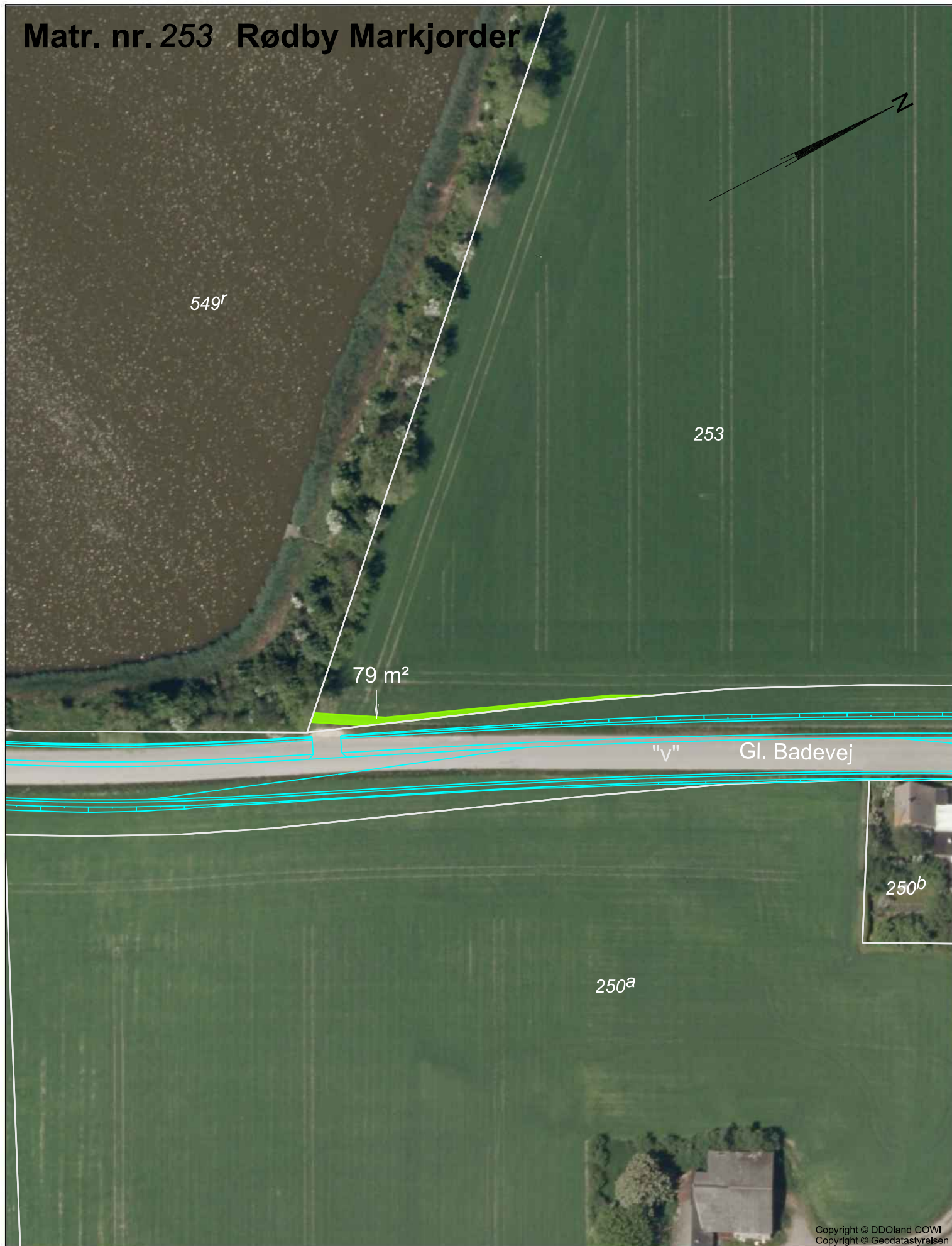
Tegningsnr. : LE34_100128-1043_3

Signaturforklaring:

-  Fremtidigt projekt
-  Ret til at udvide veje (midlertidigt indgreb), jf. § 33, stk. 8 og 9

1: 1000 


Matr. nr. 253 Rødby Markjorder



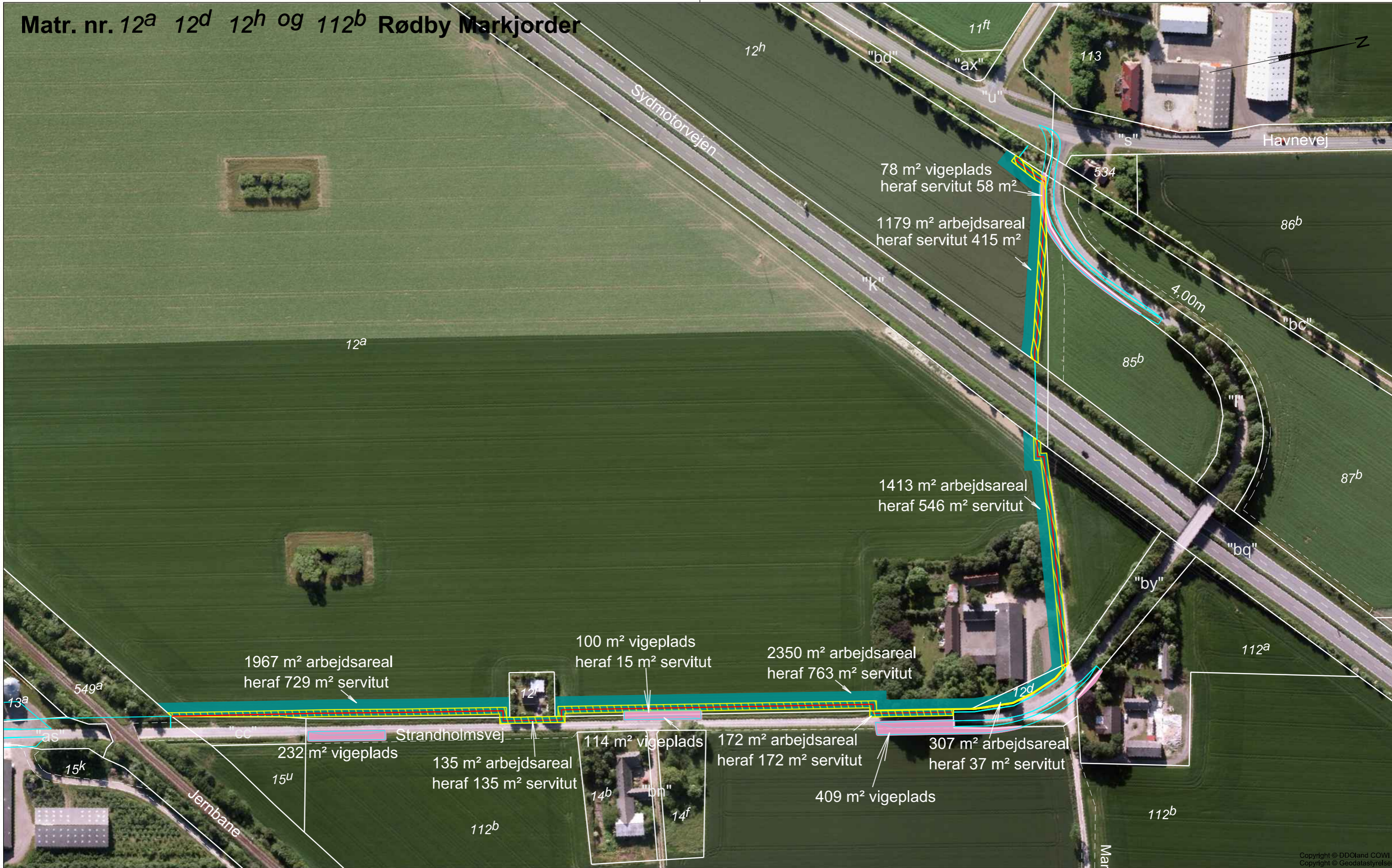
Signaturforklaring:

Tegningsnr. : LE34_100128-1060_1

 Råderet (midlertidigt indgreb), jf. § 31, stk. 1

1: 1000  0m 50m

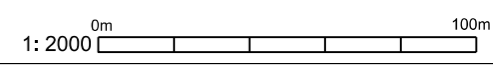
Matr. nr. 12^a 12^d 12^h og 112^b Rødby Markjorder



Signaturforklaring:




- Fremtidigt projekt
- Ret til at etablere og opretholde vandledning, jf. § 33, stk. 7 og 9
- Midlertidig servitutbeskyttelse af vandledning, jf. § 33, stk. 7
- Ret til at udvide veje (midlertidigt indgreb), jf. § 33, stk. 8 og 9

Copyright © DDOland COWI
Copyright © Geodatastyrelsen
Tegningsnr. : LE34_100128-1040_5




Matr. nr. 15^d Rødby Markjorder



- Signaturforklaring:
-  Fremtidigt projekt
 -  Ret til at etablere og opretholde vandedning, jf. § 33 stk. 7 og 9
 -  Midlertidig servitutbeskyttelse af vandedning, jf. § 33 stk. 7

Copyright © DDOLand COWI
Copyright © Geodatastyrelsen
Tegningsnr. : LE34_100128-1038_3

1: 1000 

Matr.nr.:
Ejerlav:
Adresse:

SERVITUT OM VANDLEDNING

Femern A/S anlægger den faste forbindelse over Femern Bælt med tilhørende landanlæg i henhold til lov nr. [indsæt] af [indsæt] om [indsæt] (herefter "Anlægsloven").

I forbindelse med gennemførelsen af anlægsprojektet placerer Femern A/S en vandledning ("Vandledning") på nedenstående ejendomme, der pålægges denne Servitut om vandledning, jf. Anlægslovens § 33, stk. 7:

- [Indsæt matr.nr.]
- [Indsæt matr.nr.]
- [Indsæt matr.nr.]
- [Indsæt matr.nr.]

Af hensyn til beskyttelsen af Vandledningen gælder følgende bestemmelser, som den til enhver tid værende grundejer skal respektere:



1. Vandledningen kan ikke kræves fjernet af grundejeren, jf. Anlægslovens § 33, stk. 7.
2. Femern A/S har til enhver tid mod behørig legitimation uden retskendelse adgang til ejendommens udendørs arealer med henblik på eftersyn, vedligeholdelse og udskiftning.
3. Indenfor et bælte på 2 m til hver side for Vandledningens midte må der ikke bygges, plantes træer og buske med dybtgående rødder eller i øvrigt iværksættes tiltag, der kan være til skade for Vandledningen eller til hinder for Femern A/S' adgang, eftersyn, vedligeholdelse og udskiftning.
4. Jorden må dyrkes, hvis det kan lade sig gøre uden at beskadige Vandledningen, men jorden må ikke bearbejdes dybere end 50 cm.
5. Vandledningens nøjagtige placering vil blive påvist af Femern A/S, såfremt der skal foretages anlægsarbejder eller lignende i nærheden af Vandledningen.
6. Påtaleretten tilkommer Femern A/S, CVR nr. 28 98 65 64.
7. Servitutten begæres tinglyst på ovennævnte ejendomme, jf. Anlægslovens § 33, stk. 7, idet der med hensyn til tidligere tinglyste pantehæftelser, servitutter og andre byrder henvises til ejendommens blad i tingbogen.

Vindmølle på lejet grund på matr. nr. 244b Rødby Markjorder


Matr. nr. 244^{eæ} Rødby Markjorder




Signaturforklaring:

-  Fremtidigt projekt
-  Råderet (midlertidigt indgreb), jf. § 30, stk. 1




Tegningsnr. : LE34_100128-1031_2

1: 1000  0m 50m


Matr. nr. 15^c Rødby Markjorder



Signaturforklaring:




-  Fremtidigt projekt
-  Ret til at etablere og opretholde vandledning, jf. § 33, stk. 7 og 9
-  Midlertidig servitutbestytelse af vandledning, jf. § 33, stk. 7

Tegningsnr. : LE34_100128-1037_3

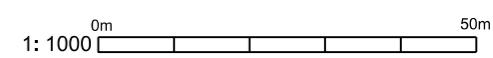
1: 1000  0m 50m

Matr. nr. 244^{az} Rødby Markjorder



- Signaturforklaring:
-  Fremtidigt projekt
 -  Råderet (midlertidigt indgreb), jf. § 30, stk. 1
 -  Ret til at anlægge vandløb (permanent indgreb), jf. § 33, stk. 1

Tegningsnr. : LE34_100128-1025_2



Matr. nr. 244^{ba} Rødby Markjorder



244aæ

5.224 m²

2.779 m²

46.190 m²

244fc




244l

244ba


Østersøvej

244dy

Signaturforklaring:

-  Fremtidigt projekt
-  Råderet (midlertidigt indgreb), jf. § 30, stk. 1
-  Ret til at anlægge vandløb (permanent indgreb), jf. § 33, stk. 1

Tegningsnr. : LE34_100128-1022_2

1:1000 

Copyright © DDOland COWI
Copyright © Geodatastyrelsen

Matr.nr.:
Ejerlav:
Adresse:

SERVITUT OM VANDLEDNING

Femern A/S anlægger den faste forbindelse over Femern Bælt med tilhørende landanlæg i henhold til lov nr. [indsæt] af [indsæt] om [indsæt] (herefter "Anlægsloven").

I forbindelse med gennemførelsen af anlægsprojektet placerer Femern A/S en vandledning ("Vandledning") på nedenstående ejendomme, der pålægges denne Servitut om vandledning, jf. Anlægslovens § 33, stk. 7:

- [Indsæt matr.nr.]
- [Indsæt matr.nr.]
- [Indsæt matr.nr.]
- [Indsæt matr.nr.]

Af hensyn til beskyttelsen af Vandledningen gælder følgende bestemmelser, som den til enhver tid værende grundejer skal respektere:

1. Vandledningen kan ikke kræves fjernet af grundejeren, jf. Anlægslovens § 33, stk. 7.
2. Femern A/S har til enhver tid mod behørig legitimation uden retskendelse adgang til ejendommens udendørs arealer med henblik på eftersyn, vedligeholdelse og udskiftning.
3. Indenfor et bælte på 2 m til hver side for Vandledningens midte må der ikke bygges, plantes træer og buske med dybtgående rødder eller i øvrigt iværksættes tiltag, der kan være til skade for Vandledningen eller til hinder for Femern A/S' adgang, eftersyn, vedligeholdelse og udskiftning.
4. Jorden må dyrkes, hvis det kan lade sig gøre uden at beskadige Vandledningen, men jorden må ikke bearbejdes dybere end 50 cm.
5. Vandledningens nøjagtige placering vil blive påvist af Femern A/S, såfremt der skal foretages anlægsarbejder eller lignende i nærheden af Vandledningen.
6. Påtaleretten tilkommer Femern A/S, CVR nr. 28 98 65 64.
7. Servitutten begæres tinglyst på ovennævnte ejendomme, jf. Anlægslovens § 33, stk. 7, idet der med hensyn til tidligere tinglyste pantehæftelser, servitutter og andre byrder henvises til ejendommens blad i tingbogen.

Matr. nr. 244^{ey} Rødby Markjorder



244^{av}



244^{ey}



98 m²

244^{az}


244^{aæ}

Copyright © DDØland COWI
Copyright © Geodatastyrelsen


Signaturforklaring:

-  Fremtidigt projekt
-  Råderet (midlertidigt indgreb), jf. § 30, stk. 1

Tegningsnr. : LE34_100128-1032_2

1: 1000  0m 50m



Matr. nr. 85^b Rødby Markjorder




Copyright © DDOLand COWI
Copyright © Geodatastyrelsen

Tegningsnr. : LE34_100128-1036_2

Signaturforklaring:

-  Fremtidigt projekt
-  Ret til at udvide veje (midlertidigt indgreb), jf. § 33, stk. 8 og 9

1: 1000 

Vindmølle på lejet grund på matr. nr. 244b Rødby Markjorder



Matr. nr. 244^{eu} Rødby Markjorder




Copyright © DDoland COWI
Copyright © Geodatastyrelsen

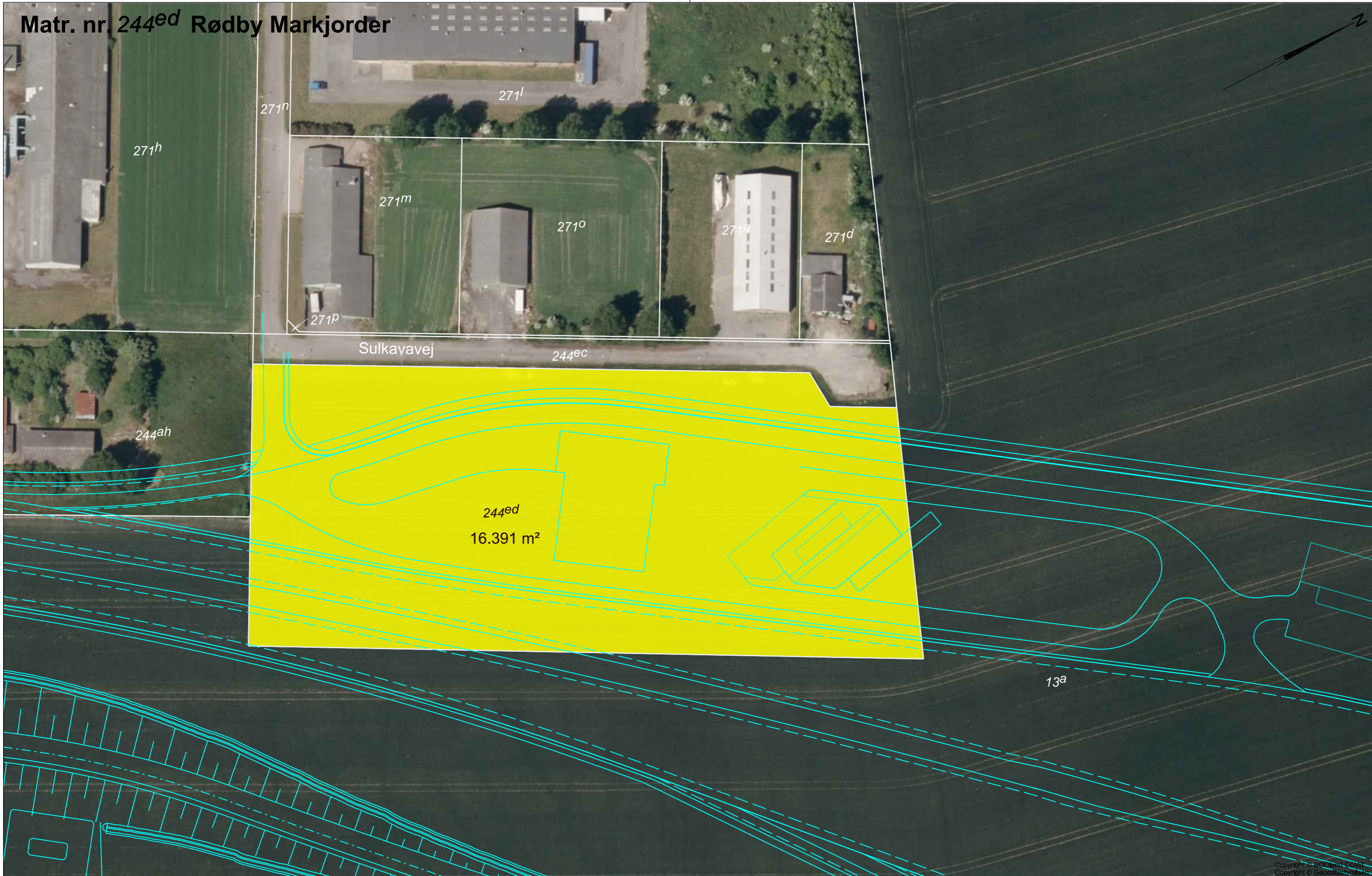
Signaturforklaring:

Tegningsnr. : LE34_100128-1027_2

-  Fremtidigt projekt
-  Råderet (midlertidigt indgreb), jf. § 30, stk. 1

1: 1000  0m 50m

Matr. nr. 244^{ed} Rødby Markjorder



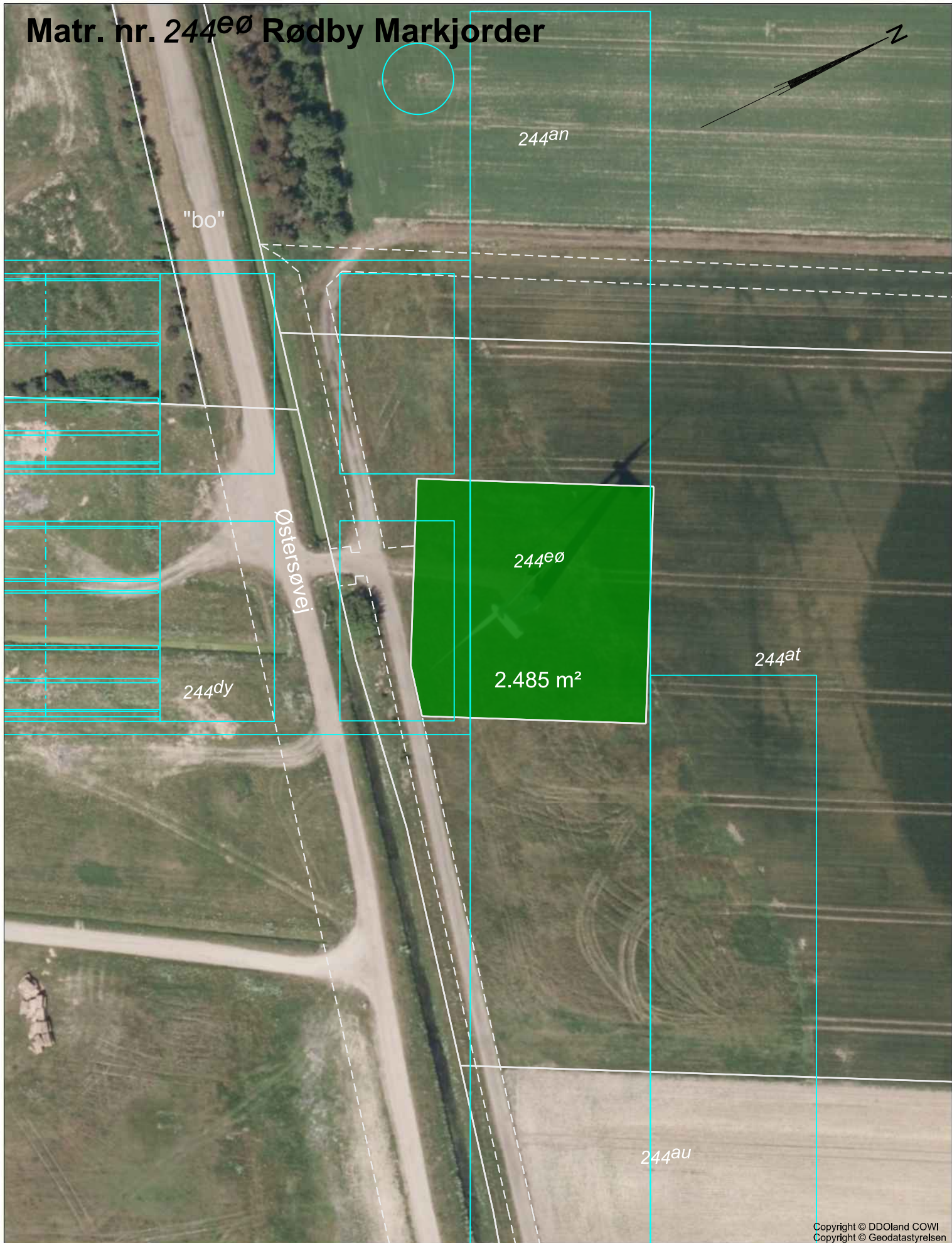
Signaturforklaring:
— Fremtidigt projekt
— Adkomst over arealer (permanent indgreb), jf. § 29, stk. 1

Tegningsnr. : LE34_100128-1045_3

0m 50m
1:1000

Copyright © DDoland COWI
Copyright © Geodatastyrelsen



Matr. nr. 244^{e0} Rødby Markjorder




Copyright © DDoland COWI
Copyright © Geodatastyrelsen

Tegningsnr. : LE34_100128-1030_2

Signaturforklaring:



-  Fremtidigt projekt
-  Råderet (midlertidigt indgreb), jf. § 30, stk. 1

1: 1000  0m 50m


Matr. nr. 244^Y Rødby Markjorder



Signaturforklaring:



-  Fremtidigt projekt
-  Råderet (midlertidigt indgreb), jf. § 31, stk. 1

Tegningsnr. : LE34_100128-1062_1




1: 1000  0m 50m

Matr. nr. 244^Ø Rødby Markjorder


549'




Signaturforklaring:

-  Fremtidigt projekt
-  Adkomst over arealer (permanent erhvervelse), jf. § 29, stk. 1
-  Råderet (midlertidigt indgreb), jf. § 31, stk. 1

Tegningsnr. : LE34_100128-1046_3

1: 1000 

Matr. nr. 1eq, 1fq, 1fu Rødby Markjorder



Signaturforklaring:


- Fremtidigt projekt
- Ret til at anlægge veje (permanent indgreb), jf. § 33, stk. 5
- Arbejdsareal (midlertidigt indgreb), jf. § 33, stk. 9

Tegningsnr. : LE34_100128-1053_2

1:1000 0m 50m

Copyright © DDOLand COWI
Copyright © Geodatastyrelsen




Matr. nr. 1^{ez} Rødby Markjorder




Copyright © DDOLand COWI
Copyright © Geodatalystyrelsen


Tegningsnr. : LE34_100128-1050_2

Signaturforklaring:

-  Fremtidigt projekt
-  Ret til at anlægge veje (permanent indgreb), jf. § 33, stk. 5
-  Arbejdsareal (midlertidigt indgreb), jf. § 33, stk. 9

1: 1000  0m 50m

Matr. nr. 244^{bc} Rødby Markjorder




- Signaturforklaring:
- Fremtidigt projekt
 - Ret til at anlægge veje, jf. § 33 stk. 5
 - Ret til at etablere og opretholde vandedning, jf. § 33 stk. 7 og 9
 - Midlertidig servitutbeskyttelse af vandedning, jf. § 33 stk. 7 og 9
 - Arbejdsareal (midlertidigt indgreb), jf. § 33 stk. 9

Copyright © DDCLand COWI
Copyright © Geodatastyrelsen



Tegningsnr. : LE34_100128-1035_3

1: 1000 0m 50m


Matr. nr. 244^æ Rødby Markjorder



Signaturforklaring:

-  Fremtidigt projekt
-  Råderet (midlertidigt indgreb), jf. § 31, stk. 1

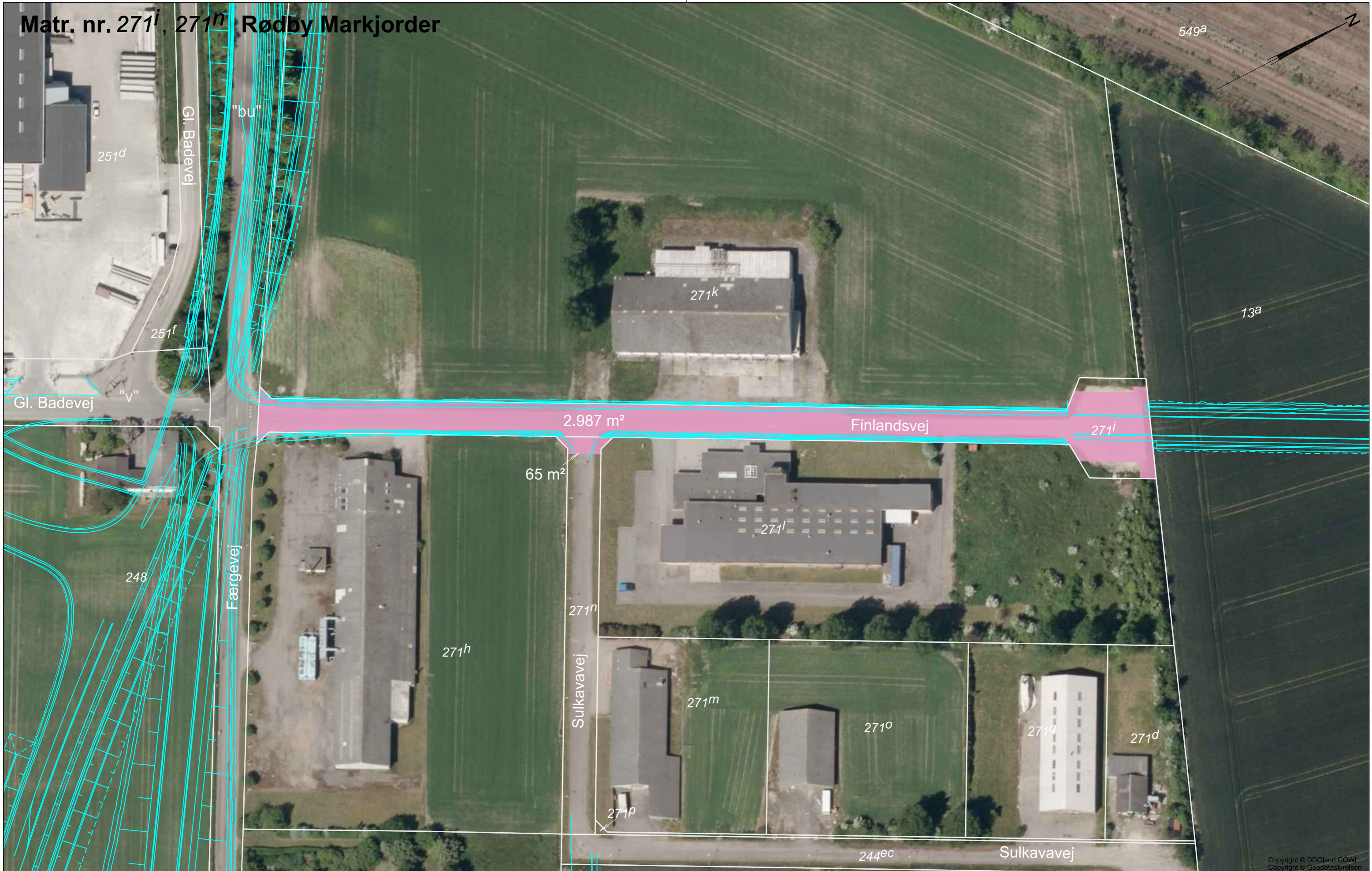
Tegningsnr. : LE34_100128-1064_1

1: 1000  0m 50m



Copyright © DDQland COWI
Copyright © Geodatastyrelsen

Matr. nr. 271ⁱ, 271ⁿ Rødby Markjorder

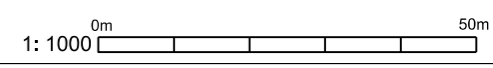
549a



Signaturforklaring:

-  Fremtidigt projekt
-  Ret til at udvide veje (midlertidigt indgreb), jf. § 33, stk. 8




Tegningsnr. : LE34_100128-1042_3




Copyright © DDOland COWI
Copyright © Geodatastyrelsen

Matr. nr. 549^u, 549^x Rødby Markjorder



- Signaturforklaring:
-  Fremtidigt projekt
 -  Tilskyttet areal (umatrikuleret)
 -  Råderet (midlertidigt indgreb), jf. § 31, stk. 1

Copyright © DDoland COWI
Copyright © Geodatastyrelsen
Tegningsnr. : LE34_100128-1055_3

1:1000 

Matr.nr.:
Ejerlav:
Adresse:

SERVITUT OM VANDLEDNING

Femern A/S anlægger den faste forbindelse over Femern Bælt med tilhørende landanlæg i henhold til lov nr. [indsæt] af [indsæt] om [indsæt] (herefter "Anlægsloven").


I forbindelse med gennemførelsen af anlægsprojektet placerer Femern A/S en vandledning ("Vandledning") på nedenstående ejendomme, der pålægges denne Servitut om vandledning, jf. Anlægslovens § 33, stk. 7:

- [Indsæt matr.nr.]
- [Indsæt matr.nr.]
- [Indsæt matr.nr.]
- [Indsæt matr.nr.]



Af hensyn til beskyttelsen af Vandledningen gælder følgende bestemmelser, som den til enhver tid værende grundejer skal respektere:

1. Vandledningen kan ikke kræves fjernet af grundejeren, jf. Anlægslovens § 33, stk. 7.
2. Femern A/S har til enhver tid mod behørig legitimation uden retskendelse adgang til ejendommens udendørs arealer med henblik på eftersyn, vedligeholdelse og udskiftning.
3. Indenfor et bælte på 2 m til hver side for Vandledningens midte må der ikke bygges, plantes træer og buske med dybtgående rødder eller i øvrigt iværksættes tiltag, der kan være til skade for Vandledningen eller til hinder for Femern A/S' adgang, eftersyn, vedligeholdelse og udskiftning.
4. Jorden må dyrkes, hvis det kan lade sig gøre uden at beskadige Vandledningen, men jorden må ikke bearbejdes dybere end 50 cm.
5. Vandledningens nøjagtige placering vil blive påvist af Femern A/S, såfremt der skal foretages anlægsarbejder eller lignende i nærheden af Vandledningen.
6. Påtaleretten tilkommer Femern A/S, CVR nr. 28 98 65 64.
7. Servitutten begæres tinglyst på ovennævnte ejendomme, jf. Anlægslovens § 33, stk. 7, idet der med hensyn til tidligere tinglyste pantehæftelser, servitutter og andre byrder henvises til ejendommens blad i tingbogen.


Matr. nr. 244^X Rødby Markjorder



Signaturforklaring:

-  Fremtidigt projekt
-  Råderet (midlertidigt indgreb), jf. § 31, stk. 1

Tegningsnr. : LE34_100128-1063_1



1: 1000  0m 50m

Copyright © DDQland COWI
Copyright © Geodatastyrelsen


Matr. nr. 244^{eZ}Rødby Markjorder



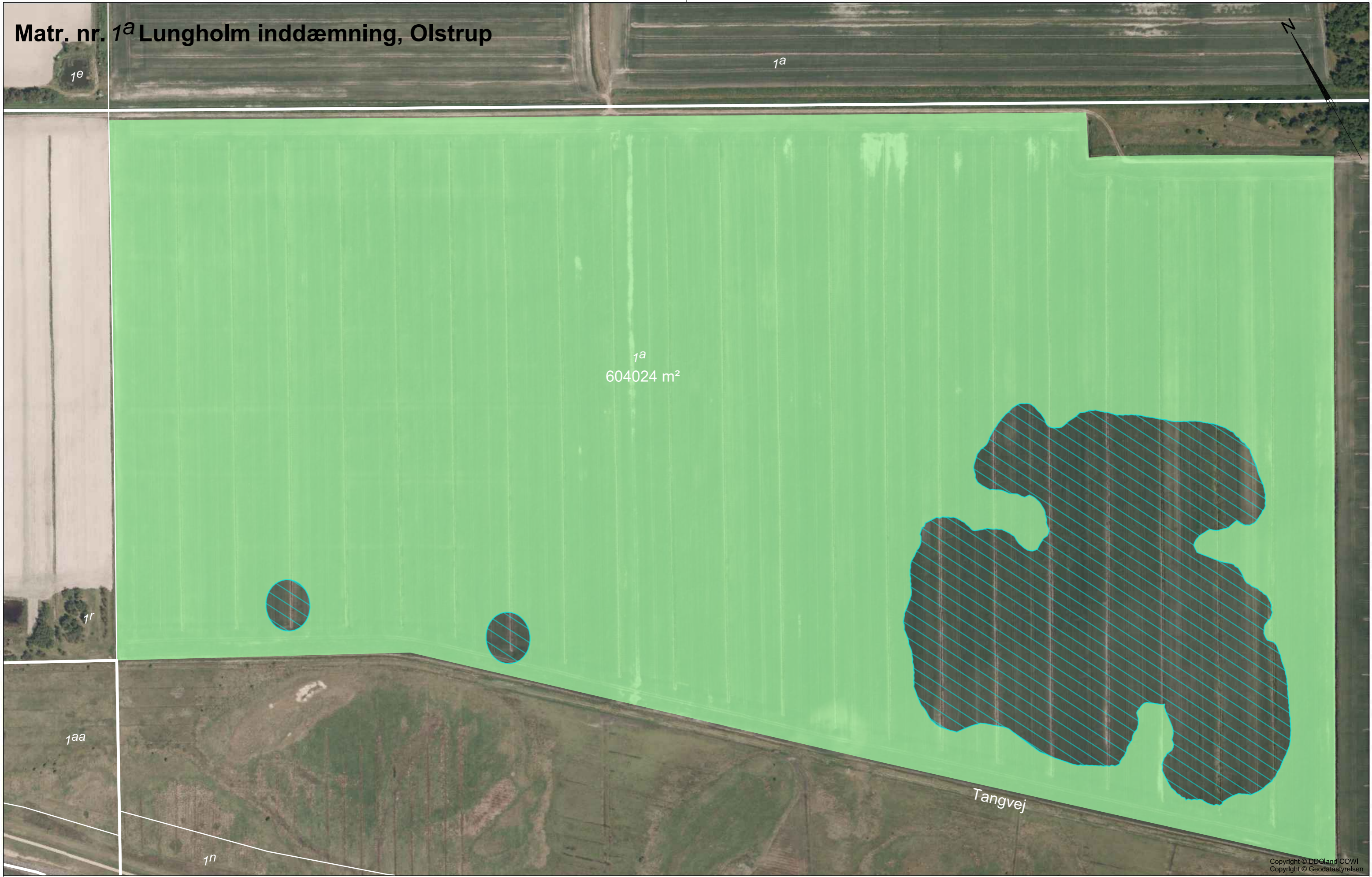
Signaturforklaring:

-  Fremtidigt projekt
-  Råderet (midlertidigt indgreb), jf. § 30, stk. 1

Tegningsnr. : LE34_100128-1024_2

1: 1000  0m 50m


Matr. nr. 1^a Lungholm inddæmning, Olstrup



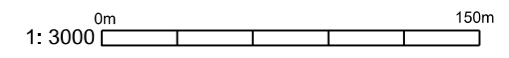
1^a
604024 m²

Tangvej

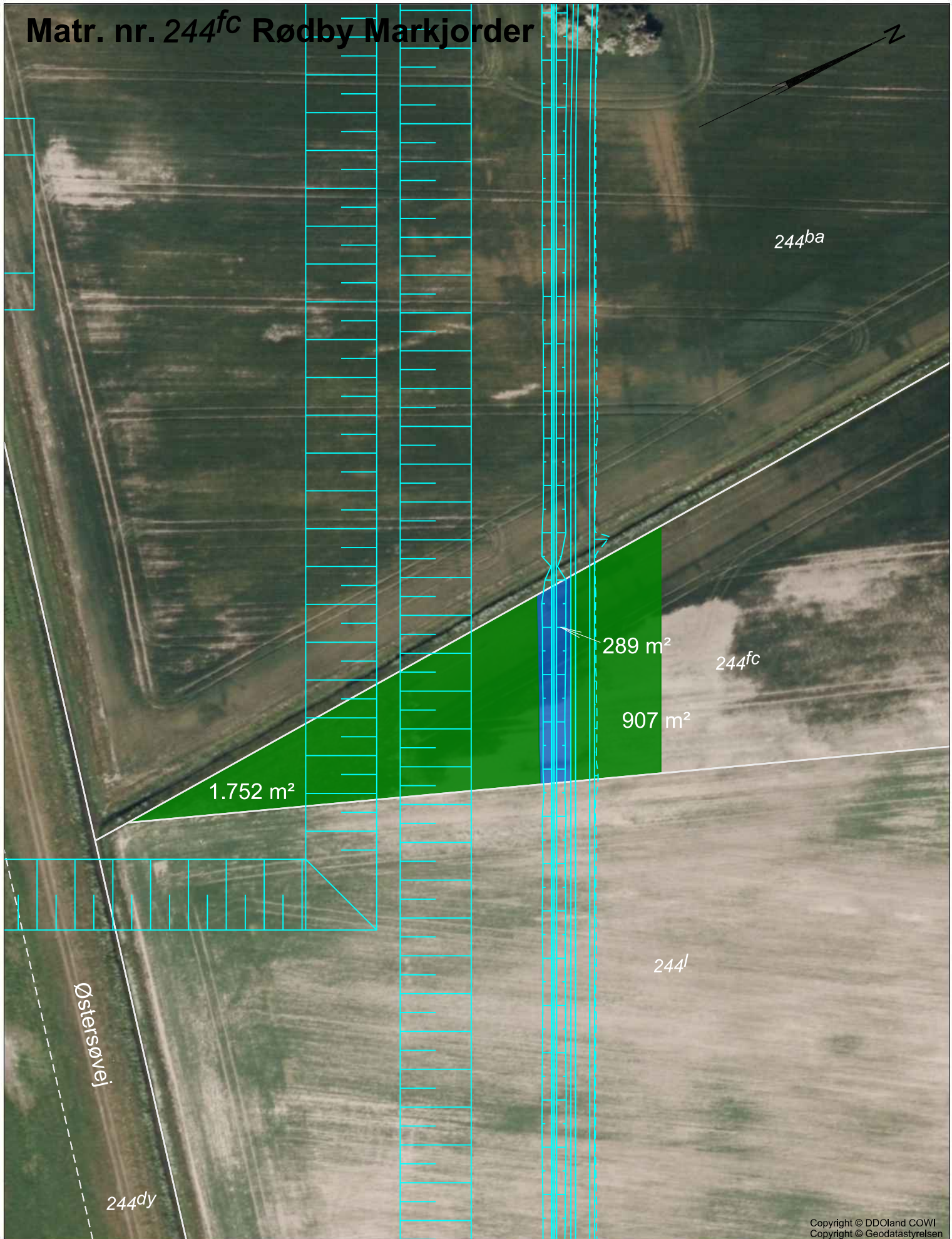
Signaturforklaring:

 Ret til at etablere natur (permanent indgreb), jf. § 33, stk. 4

Copyright © DDQland COWI
Copyright © Geodatastyrelsen
Tegningsnr. : LE34_100128-1016_2






Matr. nr. 244^{fc} Rødby Markjorder




Copyright © DDOLand COWI
Copyright © Geodatastyrelsen

Tegningsnr. : LE34_100128-1021_2

Signaturforklaring:





-  Fremtidigt projekt
-  Råderet (midlertidigt indgreb), jf. § 30, stk. 1
-  Ret til at anlægge vandløb (permanent indgreb), jf. § 33, stk. 1

1: 1000 

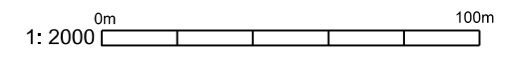
Matr. nr. 244^o Rødby Markjorder



Signaturforklaring:

-  Fremtidigt projekt
-  Råderet (midlertidigt indgreb), jf. § 30, stk. 1
-  Ret til at anlægge vandløb (permanent indgreb), jf. § 33, stk. 1
-  Ret til at etablere natur, jf. § 33, stk. 4

Copyright © DDOland COWI
Copyright © Geodatastyrelsen
Tegningsnr. : LE34_100128-1018_2





- Signaturforklaring:
- Fremtidigt projekt
 - Råderet (midlertidigt indgreb), jf. § 30, stk. 1
 - Ret til at anlægge vandløb (permanent indgreb), jf. § 33, stk. 1 og 9
 - Ret til at etablere og opretholde vandledning, jf. § 33, stk. 7 og 9
 - Midlertidig servitutbeskyttelse af vandledning, jf. § 33, stk. 7

Matr.nr.:
Ejerlav:
Adresse:

SERVITUT OM VANDLEDNING

Femern A/S anlægger den faste forbindelse over Femern Bælt med tilhørende landanlæg i henhold til lov nr. [indsæt] af [indsæt] om [indsæt] (herefter "Anlægsloven").

I forbindelse med gennemførelsen af anlægsprojektet placerer Femern A/S en vandledning ("Vandledning") på nedenstående ejendomme, der pålægges denne Servitut om vandledning, jf. Anlægslovens § 33, stk. 7:

- [Indsæt matr.nr.]
- [Indsæt matr.nr.]
- [Indsæt matr.nr.]
- [Indsæt matr.nr.]

Af hensyn til beskyttelsen af Vandledningen gælder følgende bestemmelser, som den til enhver tid værende grundejer skal respektere:

1. Vandledningen kan ikke kræves fjernet af grundejeren, jf. Anlægslovens § 33, stk. 7.
2. Femern A/S har til enhver tid mod behørig legitimation uden retskendelse adgang til ejendommens udendørs arealer med henblik på eftersyn, vedligeholdelse og udskiftning.
3. Indenfor et bælte på 2 m til hver side for Vandledningens midte må der ikke bygges, plantes træer og buske med dybtgående rødder eller i øvrigt iværksættes tiltag, der kan være til skade for Vandledningen eller til hinder for Femern A/S' adgang, eftersyn, vedligeholdelse og udskiftning.
4. Jorden må dyrkes, hvis det kan lade sig gøre uden at beskadige Vandledningen, men jorden må ikke bearbejdes dybere end 50 cm.
5. Vandledningens nøjagtige placering vil blive påvist af Femern A/S, såfremt der skal foretages anlægsarbejder eller lignende i nærheden af Vandledningen.
6. Påtaleretten tilkommer Femern A/S, CVR nr. 28 98 65 64.
7. Servitutten begæres tinglyst på ovennævnte ejendomme, jf. Anlægslovens § 33, stk. 7, idet der med hensyn til tidligere tinglyste pantehæftelser, servitutter og andre byrder henvises til ejendommens blad i tingbogen.

Matr. nr. 271^k Rødby Markjorder

549^p

549^a

"bu"

117 m²

Gl. Badevej

Færgevej

251^d

251^f

2.895 m²

271^k

13a

806 m²

Finlandsvej

271ⁱ





248

271^h

271ⁿ


271^l

Signaturforklaring:

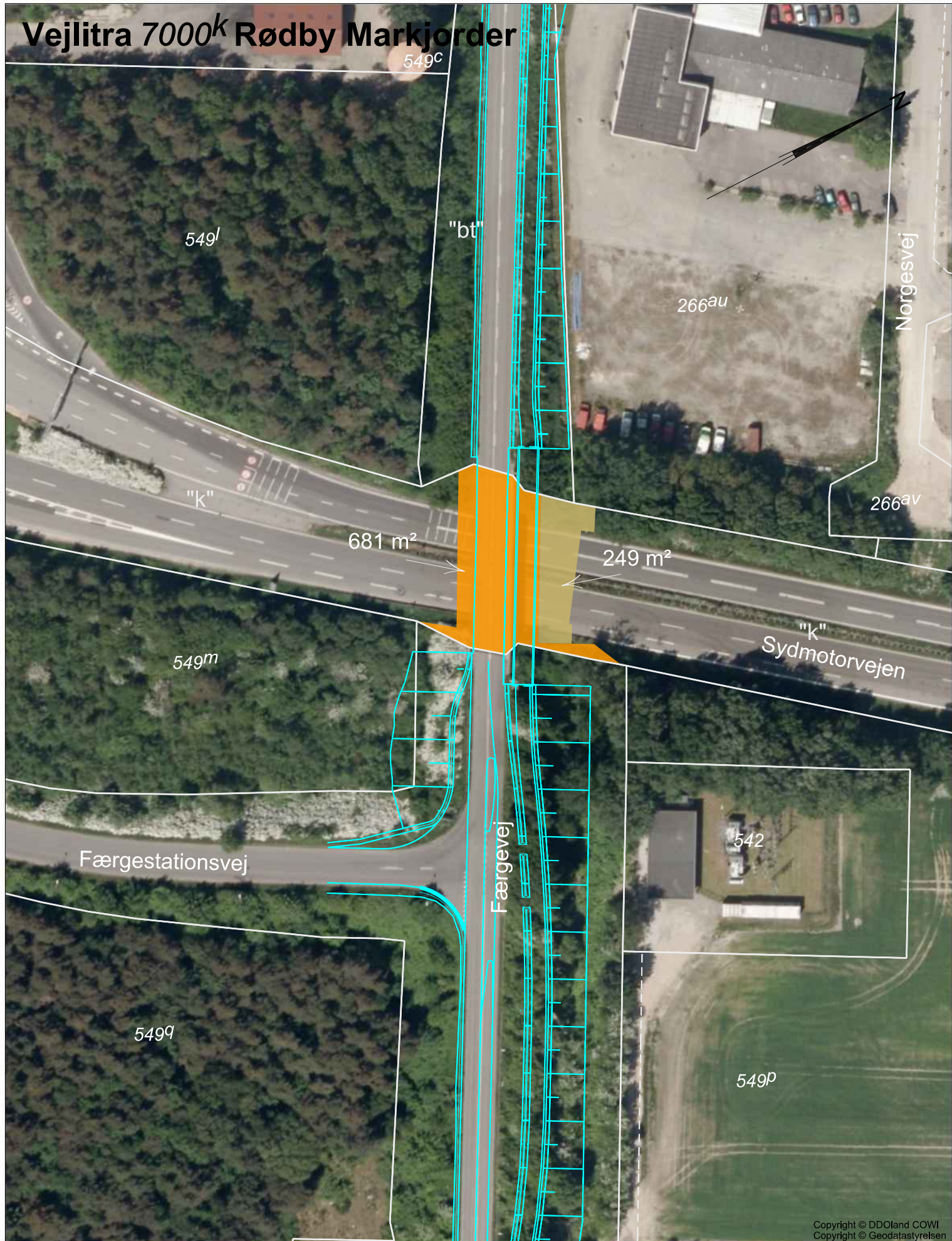
-  Fremtidigt projekt
-  Ret til at anlægge veje (permanent indgreb), jf. § 33, stk. 5
-  Ret til at udvide veje (midlertidigt indgreb), jf. § 33, stk. 8
-  Arbejdsareal (midlertidigt indgreb), jf. § 33, stk. 9

Copyright © DDOLand COWI
Copyright © Geodatastyrelsen




Tegningsnr.: LE34_100128-1041_5

1:1000 


Vejlitra 7000^k Rødby Markjorder



Signaturforklaring:

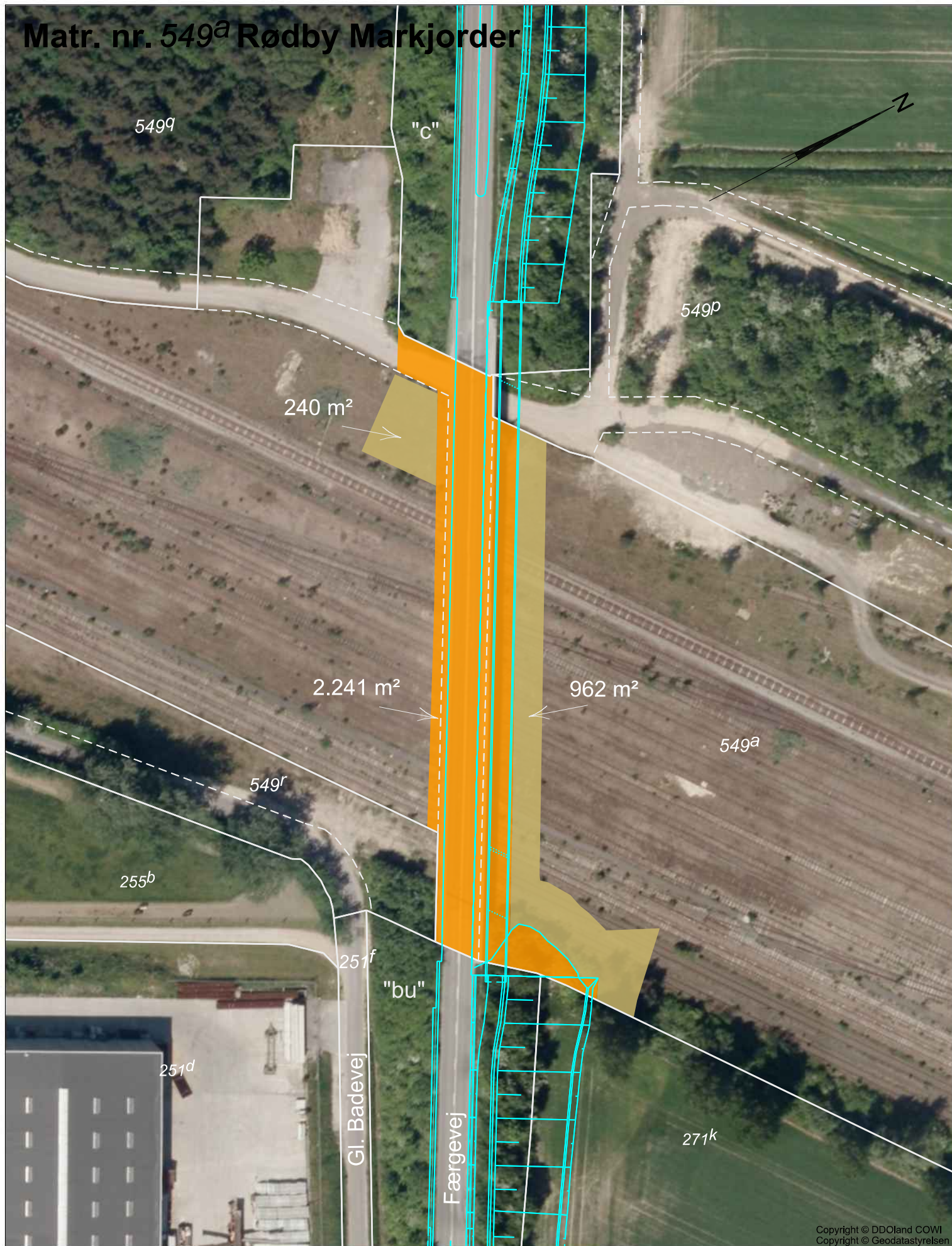
-  Fremtidigt projekt
-  Ret til at ændre broer, jf. § 33, stk. 3
-  Arbejdsareal (midlertidigt indgreb), jf. § 33, stk. 9

Tegningsnr. : LE34_100128-1059_2




1: 1000  0m 50m

Copyright © DDOLand COWI
Copyright © Geodatastyrelsen


Matr. nr. 549^a Rødby Markjorder



Signaturforklaring:

-  Fremtidigt projekt
-  Ret til at ændre broer, jf. § 33, stk. 3
-  Arbejdsareal (midlertidigt indgreb), jf. § 33, stk. 9

Tegningsnr. : LE34_100128-1058_2




1: 1000 

Copyright © DDoland COWI
Copyright © Geodatastyrelsen


Matr. nr. 244^{al} Rødby Markjorder



Signaturforklaring:

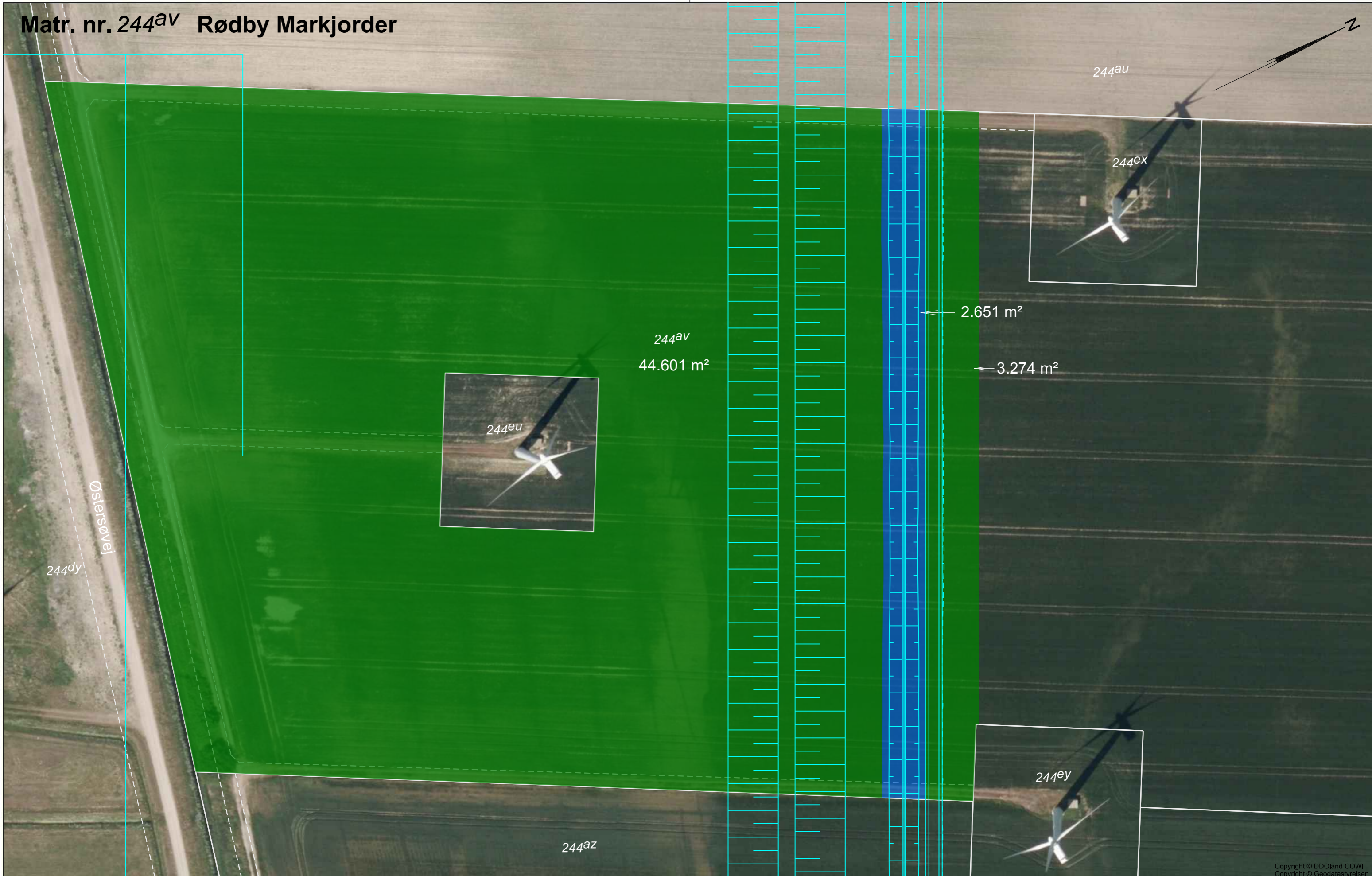
-  Fremtidigt projekt
-  Ret til at etablere og opretholde vandledning, jf. § 33, stk. 7 og 9
-  Midlertidig servitutbeskyttelse af vandledning, jf. § 33, stk. 7

Tegningsnr. : LE34_100128-1034_3

1: 1000 

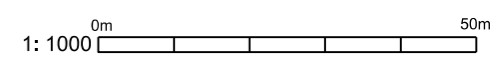
Copyright © DDoland COWI
Copyright © Geodatastyrelsen

Matr. nr. 244^{av} Rødby Markjorder






- Signaturforklaring:
- Fremtidigt projekt
 - Råderet (midlertidigt indgreb), jf. § 30, stk. 1
 - Ret til at anlægge vandløb (permanent indgreb), jf. § 33, stk. 1

Copyright © DDOland COWI
Copyright © Geodatastyrelsen
Tegningsnr. : LE34_100128-1026_2

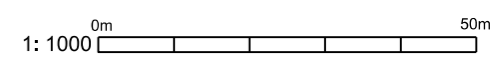


Matr. nr. 244^{aæ} Rødby Markjorder



- Signaturforklaring:
-  Fremtidigt projekt
 -  Råderet (midlertidigt indgreb), jf. § 30, stk. 1
 -  Ret til at anlægge vandløb (permanent indgreb), jf. § 33, stk. 1 og 9

Tegningsnr. : LE34_100128-1023_2






Matr. nr. 244^l Rødby Markjorder




Copyright © DDoland.COWI
Copyright © Geodatastyrelsen

Signaturforklaring:

-  Fremtidigt projekt
-  Råderet (midlertidigt indgreb), jf. § 30, stk. 1
-  Ret til at anlægge vandløb (permanent indgreb), jf. § 33, stk. 1

Tegningsnr. : LE34_100128-1020_2

1: 1000  0m 50m

Matr.nr.:
Ejerlav:
Adresse:

SERVITUT OM VANDLEDNING

Femern A/S anlægger den faste forbindelse over Femern Bælt med tilhørende landanlæg i henhold til lov nr. [indsæt] af [indsæt] om [indsæt] (herefter "Anlægsloven").

I forbindelse med gennemførelsen af anlægsprojektet placerer Femern A/S en vandledning ("Vandledning") på nedenstående ejendomme, der pålægges denne Servitut om vandledning, jf. Anlægslovens § 33, stk. 7:

- [Indsæt matr.nr.]
- [Indsæt matr.nr.]
- [Indsæt matr.nr.]
- [Indsæt matr.nr.]

Af hensyn til beskyttelsen af Vandledningen gælder følgende bestemmelser, som den til enhver tid værende grundejer skal respektere:

1. Vandledningen kan ikke kræves fjernet af grundejeren, jf. Anlægslovens § 33, stk. 7.
2. Femern A/S har til enhver tid mod behørig legitimation uden retskendelse adgang til ejendommens udendørs arealer med henblik på eftersyn, vedligeholdelse og udskiftning.
3. Indenfor et bælte på 2 m til hver side for Vandledningens midte må der ikke bygges, plantes træer og buske med dybtgående rødder eller i øvrigt iværksættes tiltag, der kan være til skade for Vandledningen eller til hinder for Femern A/S' adgang, eftersyn, vedligeholdelse og udskiftning.
4. Jorden må dyrkes, hvis det kan lade sig gøre uden at beskadige Vandledningen, men jorden må ikke bearbejdes dybere end 50 cm.
5. Vandledningens nøjagtige placering vil blive påvist af Femern A/S, såfremt der skal foretages anlægsarbejder eller lignende i nærheden af Vandledningen.
6. Påtaleretten tilkommer Femern A/S, CVR nr. 28 98 65 64.
7. Servitutten begæres tinglyst på ovennævnte ejendomme, jf. Anlægslovens § 33, stk. 7, idet der med hensyn til tidligere tinglyste pantehæftelser, servitutter og andre byrder henvises til ejendommens blad i tingbogen.

19
Matr. nr. 1^r Lungholm inddæmning, Olstrup

Saxfjed Strandvej

1fh



1^r
86.591 m²

Vandhul

Vandhul

1e




1a

1a

Lungholm Inddæmning, Tågerup
Lungholm Inddæmning, Olstrup

Signaturforklaring: Tegningsnr. : LE34_100128-1017_2

 Ret til at etablere natur (permanent indgreb), jf. § 33, stk. 4



0m 75m
1: 1500

Copyright © DDOLand COWI
Copyright © Geodatastyrelsen


Matr. nr. 244^{as} Rødby Markjorder



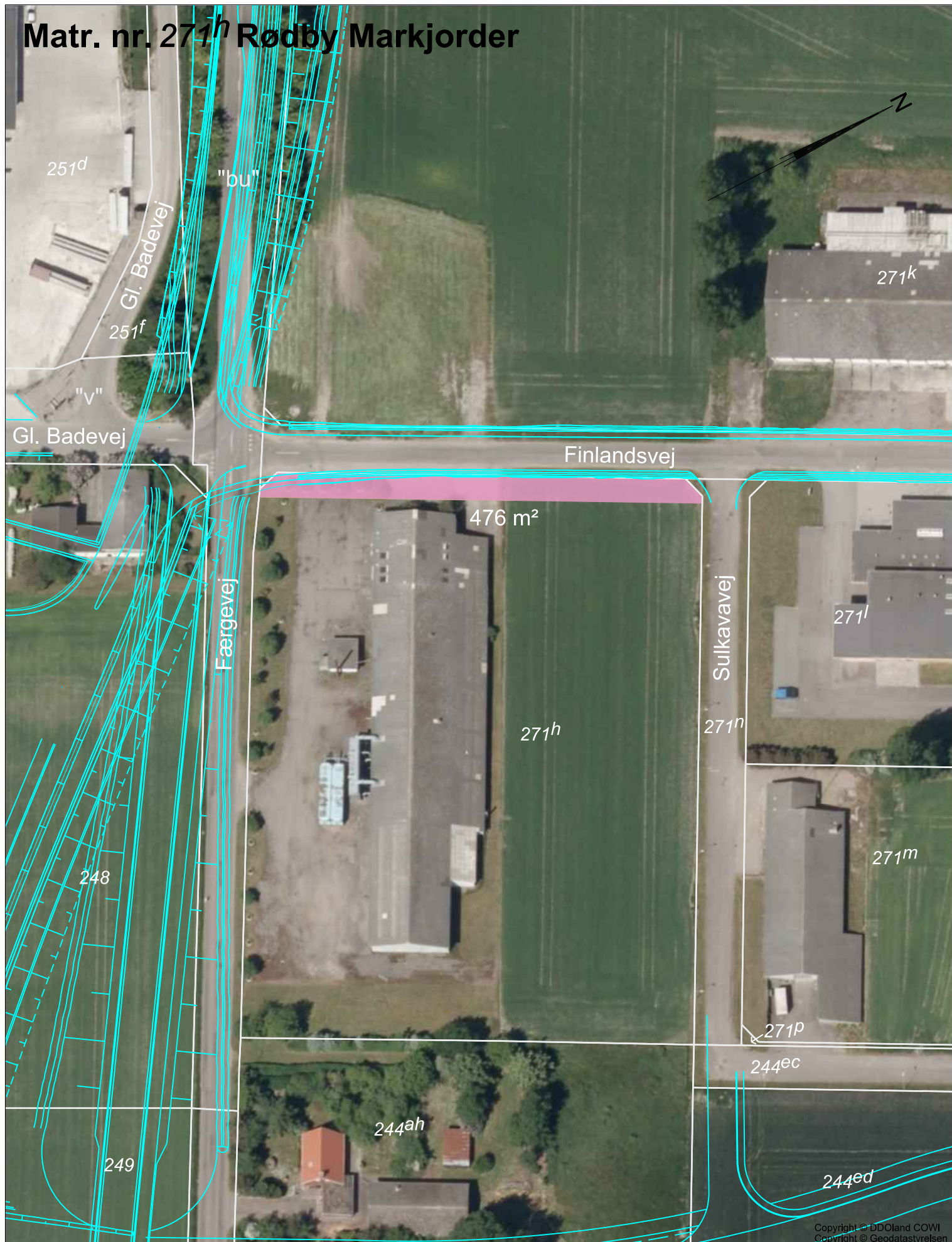
Signaturforklaring:

-  Fremtidigt projekt
-  Råderet (midlertidigt indgreb), jf. § 30, stk. 1


Tegningsnr. : LE34_100128-1028_2

1: 1000  0m 50m


Matr. nr. 271^h Rødby Markjorder



Signaturforklaring:

-  Fremtidigt projekt
-  Ret til at udvide veje (midlertidigt indgreb), jf. § 33, stk. 8 og 9

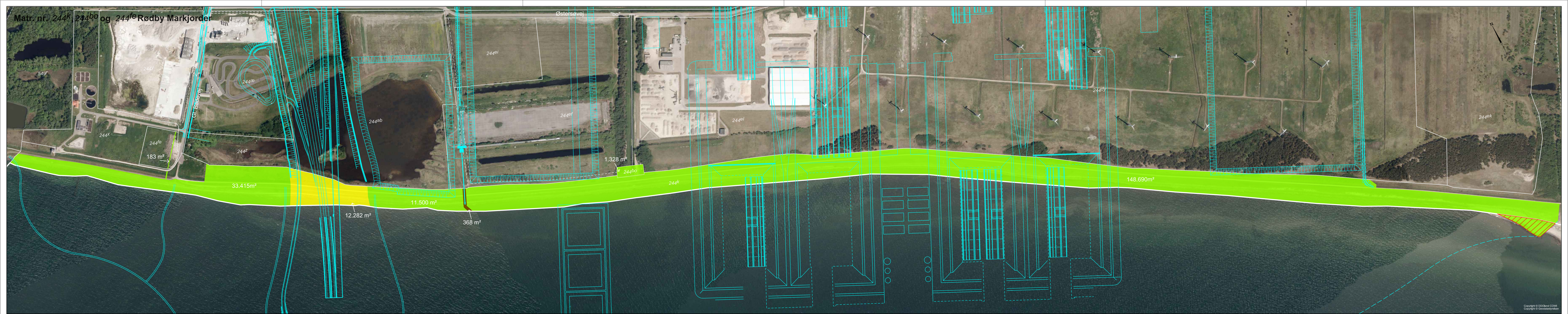
Tegningsnr. : LE34_100128-1044_3

1: 1000  0m 50m

Copyright © DDOLand COWI
Copyright © Geodatastyrelsen



- Signaturforklaring:
- Fremtidigt projekt
 - Tilskyllet areal (umatrikuleret)
 - Råderet (midlertidigt indgreb), jf. § 31, stk. 1
 - Ret til at ændre dige, jf. § 33, stk. 2 og 9
 - Råderet til veje, jf. § 32 stk. 1
 - Ret til at anlægge veje (permanent indgreb), jf. § 33 stk. 5
 - Ret til at anlægge veje (midlertidigt indgreb), jf. § 33 stk. 9



Matr. nr. 244^k, 244^{bo} og 244^{fe} Rødby Markjorder

Østersøvej "bo"

Gr. Bådevej

549^f

244^y

244^{ae}

244^{ab}

244^z

244^{ei}

244^{ef}

244^{el}

244^{dy}

244^{ek}

244^x

244^{fe}

183 m²

33.415 m²

12.282 m²

11.500 m²

368 m²

1.328 m²

244^{bo}

244^k

148.690 m²

0m 150m

1:3000

Signaturforklaring:

- Fremtidigt projekt
- Tilskyllet areal (umatrikuleret)
- Adkomst over arealer (permanent indgreb), jf. § 29 stk. 1
- Råderet (midlertidigt indgreb), jf. § 31, stk. 1
- Ret til at ændre dige, jf. § 33, stk. 2 og 9
- Ret til at placere afløbsledning og pålægge servitut, jf. § 33, stk. 6 og 9

Tegningsnr.: LE34_100128-1057_4

Copyright © DDOland COWI
Copyright © Geodatastyrelsen

Matr.nr.:
Ejerlav:
Adresse:

SERVITUT OM AFLØBSLEDNING

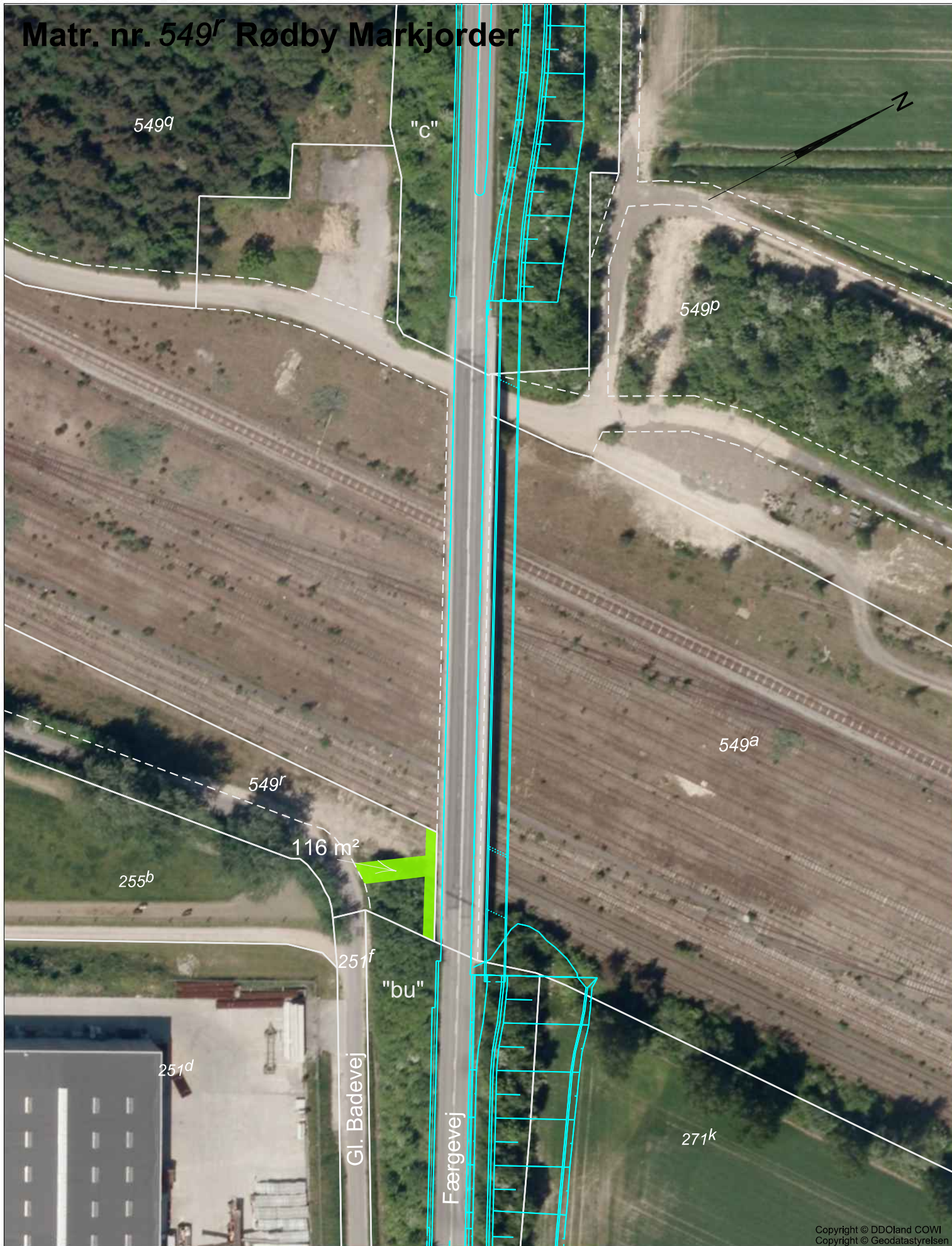
Femern A/S anlægger den faste forbindelse over Femern Bælt med tilhørende landanlæg i henhold til lov nr. [indsæt] af [indsæt] om [indsæt] (herefter "Anlægsloven").

I forbindelse med gennemførelsen af anlægsprojektet placerer Femern A/S en afløbsledning ("Afløbsledningen") på ejendommen matr.nr. 244k Rødby Markjorder, der pålægges denne servitut om afløbsledning, jf. Anlægslovens § 33, stk. 6:



Af hensyn til beskyttelsen af Afløbsledningen gælder følgende bestemmelser, som den til enhver tid værende grundejer skal respektere:

1. Afløbsledningen med eventuelt tilhørende brønde kan ikke kræves fjernet af grundejeren, jf. Anlægslovens § 33, stk. 6.
2. Femern A/S har til enhver tid mod behørig legitimation uden retskendelse adgang til ejendommens udendørs arealer med henblik på eftersyn, vedligeholdelse og udskiftning.
3. Indenfor et bælte på 2 m til hver side for Afløbsledningens midte må der ikke bygges, plantes træer og buske med dybtgående rødder eller i øvrigt iværksættes tiltag, der kan være til skade for Afløbsledningen eller til hinder for Femern A/S' adgang, eftersyn, vedligeholdelse og udskiftning.
4. Afløbsledningens nøjagtige placering vil blive påvist af Femern A/S, såfremt der skal foretages anlægsarbejder eller lignende i nærheden af Afløbsledningen.
5. Påtaleretten tilkommer Femern A/S, CVR nr. 28 98 65 64.
6. Servitutten begæres tinglyst på ovennævnte ejendom, jf. Anlægslovens § 33, stk. 6, idet der med hensyn til tidligere tinglyste pantehæftelser, servitutter og andre byrder henvises til ejendommens blad i tingbogen.


Matr. nr. 549^r Rødby Markjorder



Signaturforklaring:

-  Fremtidigt projekt
-  Råderet (midlertidigt indgreb), jf. § 31, skt. 1

Tegningsnr. : LE34_100128-1065_1

1: 1000  0m 50m